
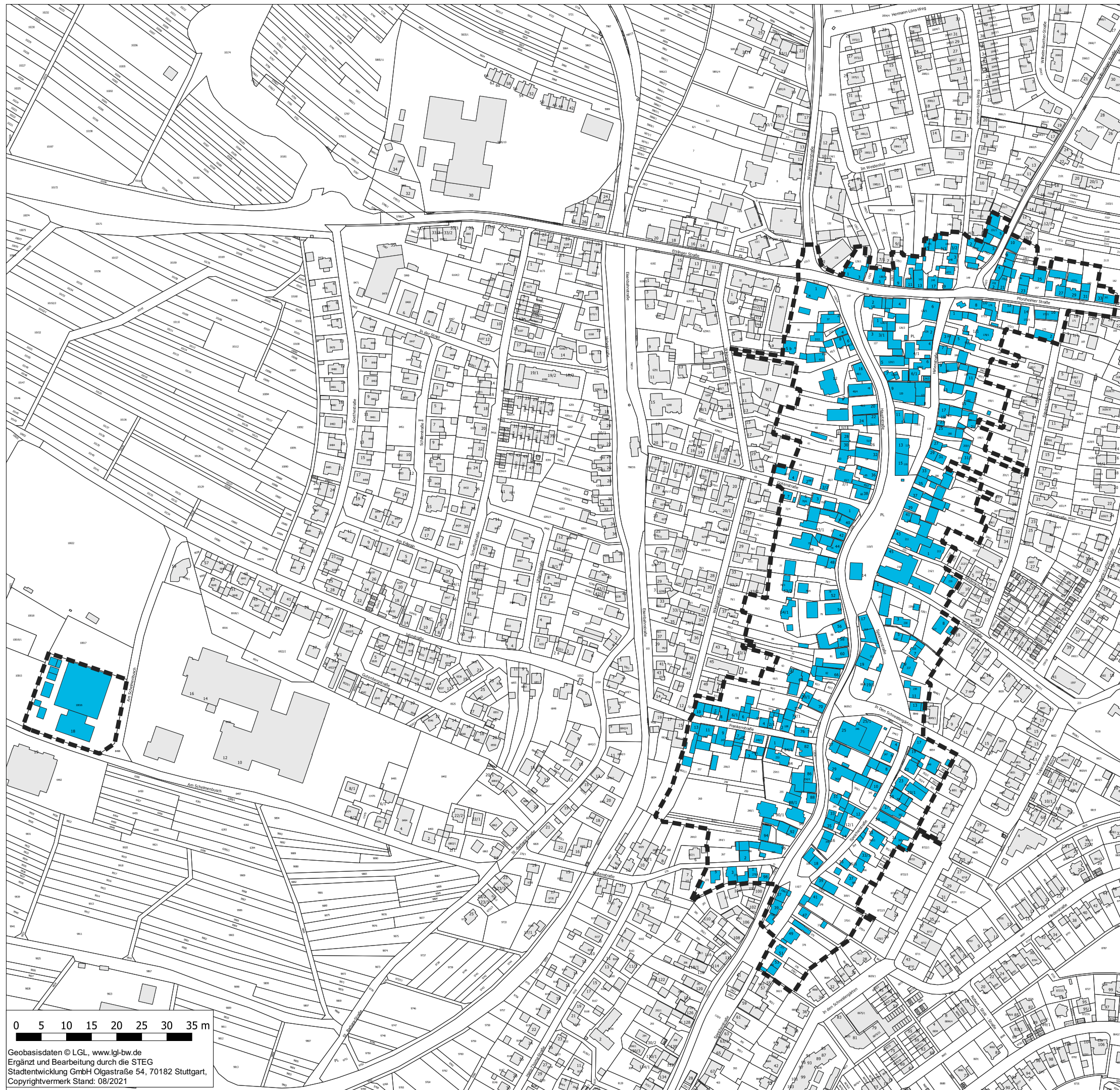



# Abgrenzungsplan

 Abgrenzung Vorbereitende Untersuchung  
im Bereich "Langensteinbach" ca. 15,47 ha



## Gemeinde Karlsbad

Integriertes Entwicklungskonzept  
Vorbereitende Untersuchungen  
"Langensteinbach"



Geobasisdaten © LGL, www.lgl-bw.de  
Ergänzt und Bearbeitung durch die STEG  
Stadtentwicklung GmbH Olgastraße 54, 70182 Stuttgart,  
Copyrightvermerk Stand: 08/2021

Projekt Nr. 10812  
26.10.2022/ya

